

A．基準点及び標高

ファイル名の拡張子はSVG形式の場合は「.svg」となります。

NO.	記号	ファイル名	アイコン	備考
A01	電子基準点	A01 電子基準点.bmp		
A02	三角点	A02 三角点.bmp		
A03	水準点	A03 水準点.bmp		

B．道路

なし

C．鉄道


なし



D．建物等

NO.	記号	ファイル名	アイコン	備考
D01	(公共施設)市役所	D01 市役所.bmp		
D02	(公共施設)町村役場	D02 町村役場.bmp		
D03	(公共施設)官公署	D03 官公署.bmp		
D04	(公共施設)裁判所	D04 裁判所.bmp		
D05	(公共施設)税務署	D05 税務署.bmp		
D06	(公共施設)森林管理署	D06 森林管理署.bmp		
D07	(公共施設)气象台	D07 气象台.bmp		
D08	(公共施設)消防署	D08 消防署.bmp		
D09	(公共施設)保健所	D09 保健所.bmp		

D10	(公共施設)警察署	D10 警察署.bmp		
D11	(公共施設)交番	D11 交番.bmp		
D12	(公共施設)郵便局	D12 郵便局.bmp		
D13	(公共施設)学校 小・中学校	D13 小・中学校.bmp		
D14	(公共施設)学校高 等学校	D14 高等学校.bmp		
D15	(公共施設)病院	D15 病院.bmp		
D16	(公共施設)博物館	D16 博物館.bmp		
D17	(公共施設)図書館	D17 図書館.bmp		
D18	(その他の記号)神 社	D18 神社.bmp		
D19	(その他の記号)寺 院	D19 寺院.bmp		

E . その他構造物


E01	高塔	E01 高塔.bmp		
E02	記念碑	E02 記念碑.bmp		
E03	煙突	E03 煙突.bmp		
E04	電波塔	E04 電波塔.bmp		
E05	油井・ガス井	E05 油井.bmp		
E06	灯台	E06 灯台.bmp		
E07	坑口	E07 坑口.bmp		

E08	渡船 フェリー	E08 フェリー.bmp		
E09	渡船 その他の旅客船	E09 その他の旅客船.bmp		

F . 植生

F01	耕地 田	F01 田.bmp		
F02	耕地 畑	F02 畑.bmp		
F03	耕地 桑畑	F03 桑畑.bmp		
F04	耕地 茶畑	F04 茶畑.bmp		
F05	耕地 果樹園	F05 果樹園.bmp		
F06	耕地 その他の樹木畑	F06 その他の樹木畑.bmp		
F07	未耕地 広葉樹林	F07 広葉樹林.bmp		
F08	未耕地 針葉樹林	F08 針葉樹林.bmp		
F09	未耕地 竹林	F09 竹林.bmp		
F10	未耕地 ヤシ科樹林	F10 ヤシ科樹林.bmp		
F11	未耕地 ハイマツ地	F11 ハイマツ地.bmp		
F12	未耕地 笹地	F12 笹地.bmp		
F13	未耕地 荒地	F13 荒地.bmp		

G . 特定地区

G01	墓地	G01 墓地.bmp		
-----	----	------------	---	--

G02	自衛隊	G02 自衛隊.bmp		
G03	工場	G03 工場.bmp		
G04	発電所等	G04 発電所等.bmp		
G05	温泉	G05 温泉.bmp		
G06	噴火口・噴気口	G06 噴火口.bmp		
G07	採鉱地	G07 採鉱地.bmp		
G08	城跡	G08 城跡.bmp		
G09	史跡・名勝・天然記念物	G09 史跡.bmp		
G10	重要港	G10 重要港.bmp		
G11	地方港	G11 地方港.bmp		
G12	G12 漁港.bmp	G06 噴火口.bmp		

H．陸部の地形

なし

I．水部の地形

なし

J．行政界

なし